

Tabela 1. Número de ocorrências de incêndios florestais registrados em Unidades de Conservação Federais entre 1979 e 2005.

	2005	2004	2003	2002	2001	2000	1999	1998	1997	1996	1995	1994	1993	1992	1991	1990	1989	1988	1987	1986	1985	1984	1983	1982	1981	1980	1979	TOTAL	
APA Caverna do Peruçu				2	2																							4	
APA Serra da Ibiapaba	14		12	25	7																								58
APA Morro da Pedreira		17	5	1	14																								37
APA Serra da Mantiqueira	6		18																										24
ESEC Aiauba	2	2	1																										5
ESEC Caracará			6																										6
ESEC Castanhão				1																									1
ESEC Cuniã																													0
ESEC Carijós										1																			1
ESEC Maracá																													0
ESEC Maracá-Jipioca	1		1																										2
ESEC Serra das Araras	4	2	2												3	2	3												16
ESEC Serra Geral do Tocantis	9		1	4																									14
ESEC Taiamã																													0
ESEC Taim												1																	1
ESEC Uruçuí-Una	34	5	23	19	10				1	1	1	1	1		2														98
FLONA Açú				1																									1
FLONA Araripe	5	3	4	4	9	4	5	14							10	13													71
FLONA Bom Futuro																													0
FLONA de Brasília	32	1	26	58																									117
FLONA Carajás	5	2																											7
FLONA Capão Bonito						1	1																						2
FLONA Goytacazes		1																											1
FLONA Ipanema	1	9	36	13		22	15	8	6	33	17	13	18																191
FLONA Irati									1																				1
FLONA Itacaiúnas																													0
FLONA Jamari	2		3																										5
FLONA Jatuarana	1																												1
FLONA Lorena			1																										1
FLONA Mário Xavier	9	21	4																										34
FLONA Passa Quatro	4		6																										10
FLONA Rio Preto									1																				1
FLONA Tapajós	15	1	4		1																								21
FLONA Três Barras						1					1																		2
PARNA Amazonia																													0
PARNA Aparados da Serra	1	6	5	4			16																						32
PARNA Araguaia	1		19		1																								21

Tabela 1. Número de ocorrências de incêndios florestais registrados em Unidades de Conservação Federais entre 1979 e 2005 (continuação).

	2005	2004	2003	2002	2001	2000	1999	1998	1997	1996	1995	1994	1993	1992	1991	1990	1989	1988	1987	1986	1985	1984	1983	1982	1981	1980	1979	TOTAL
PARNA Brasília	8		6	2	11	6	11	6	8	9	7	21	15		7	5	2	8	12	13	9	5	4	9	14	7		205
PARNA Cabo Orange			3																									3
PARNA Caparaó	7	1	6	2	4	1							5	1	2													29
PARNA Cavernas do Peruaçu		1			1	2																						4
PARNA Chapada Diamantina	30	37	65	76	95	16	3			2			7		7													338
PARNA Chapada dos Veadeiros	10	2	5	11	3	1	4	8			10	8	5	5	7	12	11											102
PARNA Descobrimento	1	1	1		3																							6
PARNA Emas	11	10	3	19	7		6	6	1	4	2	1		6	9				8									93
PARNA Grande Sertão Veredas	18	42	24	17	32	11																						144
PARNA Chapada dos Guimarães	2	1		1	1		1				7				9	6												28
PARNA Iguaçu					1																							1
PARNA Ilha Grande	9	7	4	11	1	2																						34
PARNA Itatiaia	3	12	4	10	4	1	2				2		3		2			1										44
PARNA Lagoa do Peixe																												0
PARNA Lençóis Maranhenses	1																											1
PARNA Monte Pascoal	3	1	4	3						1	1																	13
PARNA Nascentes Rio Parnaíba	5																											5
PARNA Pacaás Novos	6		2																									8
PARNA Pantanal Matogrossense																												0
PARNA Pau Brasil																												0
PARNA Restinga de Jurubatiba			3	2	1																							6
PARNA de São Joaquim															1													1
PARNA Sempre Vivas	1																											1
PARNA Serra da Bocaina	8	22	11	7											3													51
PARNA Serra da Bodoquena			1																									1
PARNA Serra da Canastra	28	21	5	6	5	6	4	4	5	1		6	9	3	16	16	3	6	3									147
PARNA Serra da Capivara					2	1				2																		5
PARNA Serra das Confusões	1		2			1																						4
PARNA Serra do Cipó	8	15	18	10	27	58	1							21	27													185
PARNA Serra dos Órgãos	13	7	1		8																							29
PARNA Serra Geral			12			8	1																					21
PARNA Serra de Itabaiana	2																											2
PARNA Sete Cidades	4	1								3					4													12
PARNA Tijuca	3	1		3		1			1																			9
PARNA Ubajara	11		2	11	17													1					1			3	46	
PARNA Viruá	1																											1
PARNA Marinho de Abrolhos									1																			1

Tabela 1. Número de ocorrências de incêndios florestais registrados em Unidades de Conservação Federais entre 1979 e 2005 (continuação).

	2005	2004	2003	2002	2001	2000	1999	1998	1997	1996	1995	1994	1993	1992	1991	1990	1989	1988	1987	1986	1985	1984	1983	1982	1981	1980	1979	TOTAL
REBIO Augusto Rushi																												0
REBIO Comboios	2			1	1		5	1																				10
REBIO Contagem	1																											1
REBIO Córrego Grande	1																											1
REBIO Córrego do Veado		1	1											1		1			1									5
REBIO Guaporé		2	2	3				1																				8
REBIO Guaribas	1	1			2	3		7	11					1														26
REBIO Gurupi																												0
REBIO Jarú		1	6																									7
REBIO Lago Piratuba	2	3	4																									9
REBIO Mata Escura	5																											5
REBIO Poço das Antas	1			1		2			2	2	1	1	2	2	1	1												16
REBIO Saltinho			12						1																			13
REBIO Sooretama			2					1			1																	4
REBIO Tapirapé																												0
REBIO Tinguá		1	1	14	3																							19
REBIO Una																												0
REBIO União			2	5	2	3																						12
TOTAL	353	261	389	347	275	151	75	56	39	59	50	52	65	50	113	43	19	16	24	13	9	5	5	9	14	7	3	2502

Tabela 2. Área queimada em incêndios florestais registrados em Unidades de Conservação Federais entre 1979 e 2005. Interrogações indicam área queimada não estimada.

	2005	2004	2003	2002	2001	2000	1999	1998	1997	1996	1995	1994	1993	1992	1991	1990	1989	1988	1987	1986	1985	1984	1983	1982	1981	1980	1979	
APA Caverna do Peruaçu				2180	?																							
APA Serra da Ibiapaba			427	261	29																							
APA Morro da Pedreira	131	1038	155	3	127																							
APA Serra da Mantiqueira	?		479																									
ESEC Aiauba	13402	4																										
ESEC Caracará			10																									
ESEC Castanhão				6																								
ESEC Cuniã																												
ESEC Carijós																												
ESEC Maracá																												
ESEC Maracá-Jipioca	?		16892																									
ESEC Serra das Araras	?	1400	2150												27000	105	7001											
ESEC Serra Geral do Tocantis	?		?	1455																								
ESEC Taiamã																												
ESEC Taim												5																
ESEC Uruçuí-Una	15670	2341	485	32458	4319				101250	94600	40000	94500	40000		33750													
FLONA Açú				2																								
FLONA Araripe	?	20	182	61	2516	37	47	4067						1341	5230													
FLONA Bom Futuro																												
FLONA de Brasília	47	?	650	152																								
FLONA Carajás	?	1																										
FLONA Capão Bonito						1	1																					
FLONA Goytacazes		55																										
FLONA Ipanema	150	30	273	33		792	44	138	121	244	1538	3363	1242															
FLONA Irati									?																			
FLONA Itacaiúnas																												
FLONA Jamari	?		?																									
FLONA de Jatuarana																												
FLONA Lorena																												
FLONA Mário Xavier		?	5																									
FLONA Passa Quatro	?		7																									
FLONA Rio Preto									100																			
FLONA Tapajós		3	?		10																							
FLONA Três Barras						4					4																	
PARNA Amazonia																												
PARNA Aparados da Serra	14	79	104	21			85																					
PARNA Araguaia	?		60000		80																							

Tabela 2. Área queimada em incêndios florestais registrados em Unidades de Conservação Federais entre 1979 e 2005. Interrogações indicam área queimada não estimada (continuação).

	2005	2004	2003	2002	2001	2000	1999	1998	1997	1996	1995	1994	1993	1992	1991	1990	1989	1988	1987	1986	1985	1984	1983	1982	1981	1980	1979		
PARNA Brasília	?		?	13	425	1771	579	3819	20	19	5130	31573	228		6581	158	311	1680	1058	887	15755	6953	2510	3443	6406	4500			
PARNA Cabo Orange			?																										
PARNA Caparaó	38	3	459	16	54	10							1880	2	780														
PARNA Cavernas do Peruaçu		80			100	3800																							
PARNA Chapada Diamantina	287	5899	2670	6999	2154	169	135			?			20000		1060														
PARNA Chapada dos Veadeiros	90	2780	55220	10377	1400	?	480	19200				39687	4425	7437	760	11050	19790	22550											
PARNA Descobrimento	150	4	6		1967																								
PARNA Emas		?	1102	44559	14450		32450	690	30	16175	15000	131868		48504	173452					18301									
PARNA Grande Sertão Veredas	?	1814	4522	1267	4957	11800																							
PARNA Chapada dos Guimarães	?	3000		100	8500		300				190				9	6500													
PARNA Iguaçu					?																								
PARNA Ilha Grande	2	2435	36900	5215	3000	5000																							
PARNA Itatiaia	?	1213	153	364	645	20	105				70		230		5			4000											
PARNA Lagoa do Peixe																													
PARNA Lencóis Maranhenses	?																												
PARNA Monte Pascoal		6	21	1255						40	800																		
PARNA Nascentes Rio Parnaíba	2																												
PARNA Pacaás Novos			?																										
PARNA Pantanal Matogrossense																													
PARNA Pau Brasil																													
PARNA Restinga de Jurubativa			4	30	3																								
PARNA de São Joaquim																													
PARNA Sempre Vivas	?																												
PARNA Serra da Bocaina		216	323	421																									
PARNA Serra da Bodoquena			10																										
PARNA Serra da Canastra	?	13798	12180	44500	5420	20335	1550	12660	11125	7500		33500	23154	23154	6500	36289	3800	53356	14077										
PARNA Serra da Capivara					13	?				2																			
PARNA Serra das Confusões	?		140			300																							
PARNA Serra do Cipó	14	269	4551	1618	1331	1628	5000							519	1496														
PARNA Serra dos Órgãos	?	19	?		11																								
PARNA Serra Geral			240			107	1																						
PARNA Serra de Itabaiana																													
PARNA Sete Cidades		12								4490					5023														
PARNA Tijuca	1702	12		24		44			25																				
PARNA Ubajara	?		5	124	313													20					16						54
PARNA Viruá	?																												
PARNA Marinho de Abrolhos																													

Tabela 2. Área queimada em incêndios florestais registrados em Unidades de Conservação Federais entre 1979 e 2005. Interrogações indicam área queimada não estimada (continuação).

	2005	2004	2003	2002	2001	2000	1999	1998	1997	1996	1995	1994	1993	1992	1991	1990	1989	1988	1987	1986	1985	1984	1983	1982	1981	1980	1979	
REBIO Augusto Rushi																												
REBIO Comboios	?			35			354	30																				
REBIO Contagem	?																											
REBIO Córrego Grande	?																											
REBIO Córrego do Veado														?		35			1500									
REBIO Guaporé	2479	5500	1000	2891				20																				
REBIO Guaribas	?	30			85	7		43	177					59														
REBIO Gurupi																												
REBIO Jarú		50	?																									
REBIO Lago Piratuba	?	?	?																									
REBIO Mata Escura	283																											
REBIO Poço das Antas	?			1130		435			19	6	2	43	890	50	300	1800												
REBIO Saltinho			?						1																			
REBIO Sooretama			26					15			50																	
REBIO Tapirapé																												
REBIO Tinguá		3	4	74	7																							
REBIO Una																												
REBIO União			11	25	19	58																						
TOTAL	34460	42114	201362	157667	51931	46316	41131	40681	112867	123076	102471	299277	95061	74388	272335	64677	33662	59056	34936	887	15755	6953	2526	3443	6406	4500	54	

Tabela 3. Causas de incêndios florestais registrados em Unidades de Conservação Federais, entre 1979 e 2005.

	Acampamento ou turista	Acidente	Arterfato pirotécnico	Atividade extrativista	Caçador	Confecção de aceiro	Criminoso	Descarga elétrica	Fagulhas de estrada ou ferrovia	Garimpo	Incendiário	Invasão/morador	Queda de Balão	Queima para agropecuária	Queima de Lixo	Rede Elétrica	Reignição	Ritual Religioso	Indeterminado
APA Cavernas do Peruaçu							1							1					2
APA Morro da Pedreira		1					30				2			9					1
APA Serra da Ibiapaba							1							2					41
APA Serra da Mantiqueira				1															17
ESEC Aiuaba					1		2							2					2
ESEC Caracará														5					1
ESEC Carijós															1				
ESEC Castanhão					1														
ESEC Cuniã														1					
ESEC Maracá-Jipioca							1												
ESEC Serra das Araras					2			6				1		5					11
ESEC Serra Geral do Tocantins							7							2					6
ESEC Taiamã																			2
ESEC Taim		1					4												
ESEC Tupinambás							1												
ESEC Uruçuí-Una					2		1				2			52					32
FLONA Carajás								2											2
FLONA Açú																			1
FLONA Araripe							8				4			12					45
FLONA Bom Futuro																			9
FLONA Brasília							25							3					87
FLONA Capão Bonito							2												
FLONA Goytacazes																			1
FLONA Ipanema					5		6		16					29				1	116
FLONA Irati									1										
FLONA Jamari											1			6					2
FLONA Jatuarã																			1
FLONA Lorena																			1
FLONA Mario Xavier							4												30

Tabela 3. Causas de incêndios florestais registrados em Unidades de Conservação Federais, entre 1979 e 2005 (continuação).

	Acampamento ou turista	Acidente	Arterfato pirotécnico	Atividade extrativista	Caçador	Confecção de aceiro	Criminoso	Descarga elétrica	Fagulhas de estrada ou ferrovia	Garimpo	Incendiário	Invasão/morador	Queda de Balão	Queima para agropecuária	Queima de Lixo	Rede Elétrica	Reignição	Ritual Religioso	Indeterminado
FLONA Passa Quatro			1			1	1							1					13
FLONA Rio Preto							1							2					4
FLONA Tapajós		2					2							6					15
FLONA Três Barras																			2
PARNA Abrolhos			1																
PARNA Amazonia																			1
PARNA Aparados da Serra		1					16												22
PARNA Araguaia		1												2					18
PARNA Brasília		2			1		12	26			1	1		1				4	155
PARNA Cabo Orange																			3
PARNA Caparaó		3					37				3			1	1				9
PARNA Cavernas do Peruaçu														3					9
PARNA Chapada da Diamantina		6		3	11	2	292	1		24	7			26			2		135
PARNA Chapada dos Veadeiros		3				3	34		1	2	9			25					42
PARNA Chapada dos Guimarães	1						2	1			9							1	16
PARNA Descobrimto							5				5			6					8
PARNA Emas		4					2	17						5					7
PARNA Grande Sertão Veredas		1					129				1			24					3
PARNA Iguaçu											1			1					
PARNA Ilha Grande	1	2					9	2			6			3					16
PARNA Itatiaia							35				7			10					51
PARNA Lençóis Maranhenses																			1
PARNA Monte Pascoal	1	1		2	7		1							16			4		32
PARNA Nascentes do Parnaíba																			5
PARNA Pacaás Novos		1												1					7
PARNA Pantanal Matogrossense																			1
PARNA Pau Brasil														3					1
PARNA Restinga de Jurubatiba				1			9												3
PARNA São Joaquim																			1

Tabela 3. Causas de incêndios florestais registrados em Unidades de Conservação Federais, entre 1979 e 2005 (continuação).

	Acampamento ou turista	Acidente	Arterfato pirotécnico	Atividade extrativista	Caçador	Confeção de aceiro	Criminoso	Descarga elétrica	Fagulhas de estrada ou ferrovia	Garimpo	Incendiário	Invasão/morador	Queda de Balão	Queima para agropecuária	Queima de Lixo	Rede Elétrica	Reignição	Ritual Religioso	Indeterminado
PARNA Sempre Vivas																			1
PARNA Serra da Bocaina		1					2							6		1			98
PARNA Serra da Bodoquena								1											3
PARNA Serra da Canastra	1						64	61			3			11					34
PARNA Serra da Capivara					4									8					3
PARNA Serra das Confusões																			4
PARNA Serra do Cipó	1	2					66				2			70					61
PARNA Serra dos Órgãos						1	1						3	12	4				36
PARNA Serra Geral		1					3												1
PARNA Sete Cidades		1					4				9			2					41
PARNA Tijuca													9						1
PARNA Ubajara		2	2	1			21				6			8	9	1	1		132
PARNA Viruá		1																	4
REBIO Augusto Rusch																			1
REBIO Comboios							8				1			1	5	2			8
REBIO Contagem																			2
REBIO Córrego do Veado														3					1
REBIO Córrego Grande																			2
REBIO Guaporé							4	3			2			1					3
REBIO Guaribas				4			2							6			2		12
REBIO Jaru												7							
REBIO Lago Piratuba												1							8
REBIO Poço das Antas							2	1			4			2					6
REBIO Saltinho							1												
REBIO Sooretama	1				3		1							1					5
REBIO Tapirapé														1					1
REBIO Tinguá	1	2				2	39							16	1			6	19
REBIO União		2					9							1					4
Total	7	41	4	12	37	9	907	121	18	26	85	10	12	414	20	5	9	12	1481

Tabela 4. Número de ocorrências de incêndios florestais registrados em Unidades de Conservação Federais entre 1979 e 2005, por mês.

	jan	fev	mar	abr	mai	jun	jul	ago	set	out	nov	dez	TOTAL
APA Cavernas do Peruaçu									2	2			4
APA Morro da Pedreira			1	1		4	11	17	7	3	3		47
APA Serra da Ibiapaba								4	9	12	7	4	36
APA Serra da Mantiqueira								3	12	6	3		24
ESEC Aiuaba												5	5
ESEC Caracarái												6	6
ESEC Carijós							1						1
ESEC Castanhão											1		1
ESEC Cuniã													0
ESEC Maracá													0
ESEC Maracá-Jipiôca	1										1		2
ESEC Serra das Araras							2	4	5	4	1		16
ESEC Serra Geral do Tocantins					1		8	3	2				14
ESEC Taiamã													0
ESEC Taim		1											1
ESEC Uruçui-Una					3		16	30	23	23	4		99
FLONA Açú								1					1
FLONA Araripe							2	5	7	35	18	1	68
FLONA Bom Futuro													0
FLONA Brasília			1		13	18	13	35	34	3			117
FLONA Capão Bonito						1			1				2
FLONA Carajás						1	2	2	2				7
FLONA de Jatuarana								1					1
FLONA Goytacazes										1			1
FLONA Ipanema			2	5	12	20	41	66	26	17	2		191
FLONA Irati						1							1
FLONA Itacaiúnas													0
FLONA Jamari							1	1	2	1			5
FLONA Lorena								1					1
FLONA Mário Xavier				1	2		3	13	7	5	3		34
FLONA Passa Quatro							4	3	3				10
FLONA Rio Preto						1							1
FLONA Tapajós									4	9	10		23

Tabela 4. Número de ocorrências de incêndios florestais registrados em Unidades de Conservação Federais entre 1979 e 2005, por mês (continuação).

	jan	fev	mar	abr	mai	jun	jul	ago	set	out	nov	dez	TOTAL
FLONA Três Barras					1		1						2
PARNA Amazônia													0
PARNA Aparados da Serra							2	18	6	4		2	32
PARNA Araguaia					7		3	5	5	1			21
PARNA Brasília	3	2	2	3	5	15	37	34	39	19	7	5	171
PARNA Cabo Orange										2	1		3
PARNA Caparaó			2	1			6	7	10	3			29
PARNA Cavernas do Peruaçu						1			1	2			4
PARNA Ch. Diamantina	9	22	20	7	2	3	19	47	74	65	44	19	331
PARNA Ch. dos Guimarães					2	2	11	10	2	1			28
PARNA Ch. dos Veadeiros	4	2	4	2	5	9	17	32	20	6	3		104
PARNA Descobrimento	1	3	1					1					6
PARNA Emas	8	7	5	1		1	3	14	13	26	9	3	90
PARNA Grande Sertão Veredas							8	15	66	46	7	2	144
PARNA Iguaçu								1					1
PARNA Ilha Grande	1	1	3	3		1	1	16	6		1		33
PARNA Itatiaia							8	12	16	7	1		44
PARNA Lagoa do Peixe													0
PARNA Lençóis Maranhenses									1				1
PARNA Monte Pascoal	5							1		3		4	13
PARNA Nascentes Rio Parnaíba								3	2				5
PARNA Pacaás Novos							1	5	2				8
PARNA Pantanal Matogrossense													0
PARNA Pau Brasil													0
PARNA Restinga de Jurubatiba		2			1	1						2	6
PARNA São Joaquim								1					1
PARNA Sempre Vivas								1					1
PARNA Serra da Bocaina					1	1	6	19	17	6			50
PARNA Serra da Bodoquena									1		1		2
PARNA Serra da Canastra	5	9	7	6	1	6	18	30	35	20	6	4	147
PARNA Serra da Capivara							1		1	2	1		5
PARNA Serra das Confusões									3	1			4
PARNA Serra de Itabaiana		2											2
PARNA Serra do Cipó	1	1	1	5	9	28	29	40	36	22	10	1	183

Tabela 4. Número de ocorrências de incêndios florestais registrados em Unidades de Conservação Federais entre 1979 e 2005, por mês (continuação).

	jan	fev	mar	abr	mai	jun	jul	ago	set	out	nov	dez	TOTAL
PARNA Serra dos Órgãos						1	7	18	1	1			28
PARNA Serra Geral							3	13	3	1	1		21
PARNA Sete Cidades								2	6	1	3	1	13
PARNA Tijuca			1			3				1			5
PARNA Ubajara								10	13	18	5		46
PARNA Viruá			1										1
PARNAMAR Abrolhos	1												1
REBIO Augusto Ruschi													0
REBIO Comboios	4	1	1					1	2	1			10
REBIO Contagem									1				1
REBIO Córrego do Veado				1					1	2	1		5
REBIO Córrego Grande								1					1
REBIO Guaporé							1		2	3	1		7
REBIO Guaribas	2		3				1			8	4	7	25
REBIO Gurupi													0
REBIO Jarú								7					7
REBIO Lago Piratuba										7	2		9
REBIO Mata Escura										5			5
REBIO Poço das Antas		3			1	1	1	3	3	2		2	16
REBIO Saltinho	12										1		13
REBIO Sooretama			1				1			1	1		4
REBIO Tapirapé													0
REBIO Tinguá								4	6	7	2		19
REBIO Una													0
REBIO União			1		1	2	1		2	3	2		12
TOTAL	57	56	57	36	67	121	290	560	542	418	167	68	2439

Tabela 5. Área queimada em incêndios florestais registrados em Unidades de Conservação Federais entre 1979 e 2005, por mês.

	jan	fev	mar	abr	mai	jun	jul	ago	set	out	nov	dez
APA Cavernas do Peruaçu									180	2000		
APA Morro da Pedreira				3		33	83	174	246	5	920	
APA Serra da Ibiapaba								14	134	646	105	19
APA Serra da Mantiqueira									166	288	25	
ESEC Aiuaba												18
ESEC Caracarái												10
ESEC Carijós												
ESEC Castanhão											6	
ESEC Cuniã												
ESEC Maracá												
ESEC Maracá-Jipiôca											16892	
ESEC Serra das Araras							5005	29000	1200	3030	1	
ESEC Serra Geral do Tocantins							16125	1000				
ESEC Taiamã												
ESEC Taim		5										
ESEC Uruçui-Una					195850		97146	69791	1916	1916	80	
FLONA Açú								2				
FLONA Araripe							1	26	116	10946	1472	25
FLONA Bom Futuro												
FLONA Brasília			3		34	47	10	781	51	7		
FLONA Capão Bonito						1			1			
FLONA Carajás									1			
FLONA de Jatuarana												
FLONA Goytacazes										55		
FLONA Ipanema			134	15	24	439	388	5595	546	675	5	
FLONA Irati												
FLONA Itacaiúnas												
FLONA Jamari												
FLONA Lorena												
FLONA Mário Xavier				6	8		2	1	3			
FLONA Passa Quatro								7				
FLONA Rio Preto						100						
FLONA Tapajós									20	26	18	

Tabela 5. Área queimada em incêndios florestais registrados em Unidades de Conservação Federais entre 1979 e 2005, por mês (continuação).

	jan	fev	mar	abr	mai	jun	jul	ago	set	out	nov	dez
FLONA Três Barras					4		4					
PARNA Amazônia												
PARNA Aparados da Serra							79	109	57	42		2
PARNA Araguaia					80			60000				
PARNA Brasília	75	24	130	23	82	16815	10585	22415	28428	1874	1086	291
PARNA Cabo Orange												
PARNA Caparaó			650	8			240	1517	458	209		
PARNA Cavernas do Peruaçu						3500			100	380		
PARNA Ch. Diamantina	343	415	20261	72	80	47	436	878	1407	6704	11232	1778
PARNA Ch. dos Guimarães					300	140	8271	15936	3100	100		
PARNA Ch. dos Veadeiros	1405	340	217	80	2000	12070	33792	36000	110659	11750	310	
PARNA Descobrimento	127	1967	6					4			160	
PARNA Emas	3010	6995	2080			5000	700	346523	57753	67869	9632	600
PARNA Grande Sertão Veredas							114	5770	8989	11034	75	80
PARNA Iguaçu												
PARNA Ilha Grande	100	150	4201	604		2000	4	8737	38920		3018	
PARNA Itatiaia							776	1035	4822	212	10	
PARNA Lagoa do Peixe												
PARNA Lençóis Maranhenses												
PARNA Monte Pascoal	831									86		1295
PARNA Nascentes Rio Parnaíba									150			
PARNA Pacaás Novos									150			
PARNA Pantanal Matogrossense												
PARNA Pau Brasil												
PARNA Restinga de Jurubatiba		7										30
PARNA São Joaquim												
PARNA Sempre Vivas												
PARNA Serra da Bocaina					3	4	279	259	182	367		
PARNA Serra da Bodoquena									10			
PARNA Serra da Canastra	4520	1251	536	1832	250	6560	33882	164075	60744	62808	4870	10
PARNA Serra da Capivara							12			2	1	
PARNA Serra das Confusões									140	300		
PARNA Serra de Itabaiana		100										

Tabela 5. Área queimada em incêndios florestais registrados em Unidades de Conservação Federais entre 1979 e 2005, por mês (continuação).

	jan	fev	mar	abr	mai	jun	jul	ago	set	out	nov	dez
PARNA Serra do Cipó	1	1	1	5	9	28	29	40	36	22	10	1
PARNA Serra dos Órgãos							3	21		1		
PARNA Serra Geral							21	189	130	8		
PARNA Sete Cidades								70	4403	2	5052	3
PARNA Tijuca			20			86	5			1		
PARNA Ubajara								13	156	340	23	
PARNA Viruá												
PARNAMAR Abrolhos												
REBIO Augusto Ruschi												
REBIO Comboios	350	4	30							35		
REBIO Contagem									5			
REBIO Córrego do Veado										1535		
REBIO Córrego Grande												
REBIO Guaporé									1012	7879	500	
REBIO Guaribas	89		8				1			32	149	67
REBIO Gurupi												
REBIO Jarú								50				
REBIO Lago Piratuba												
REBIO Mata Escura										283		
REBIO Poço das Antas		1819			35	400	43	1154	32	370		822
REBIO Saltinho											1	
REBIO Sooretama			1				15			25	50	
REBIO Tapirapé												
REBIO Tinguá								20	35	28	5	
REBIO Una												
REBIO União			3		16	55	2		10	10	16	
TOTAL	10851	13077	28282	2648	198775	47324	208049	771202	326464	193902	55724	5051

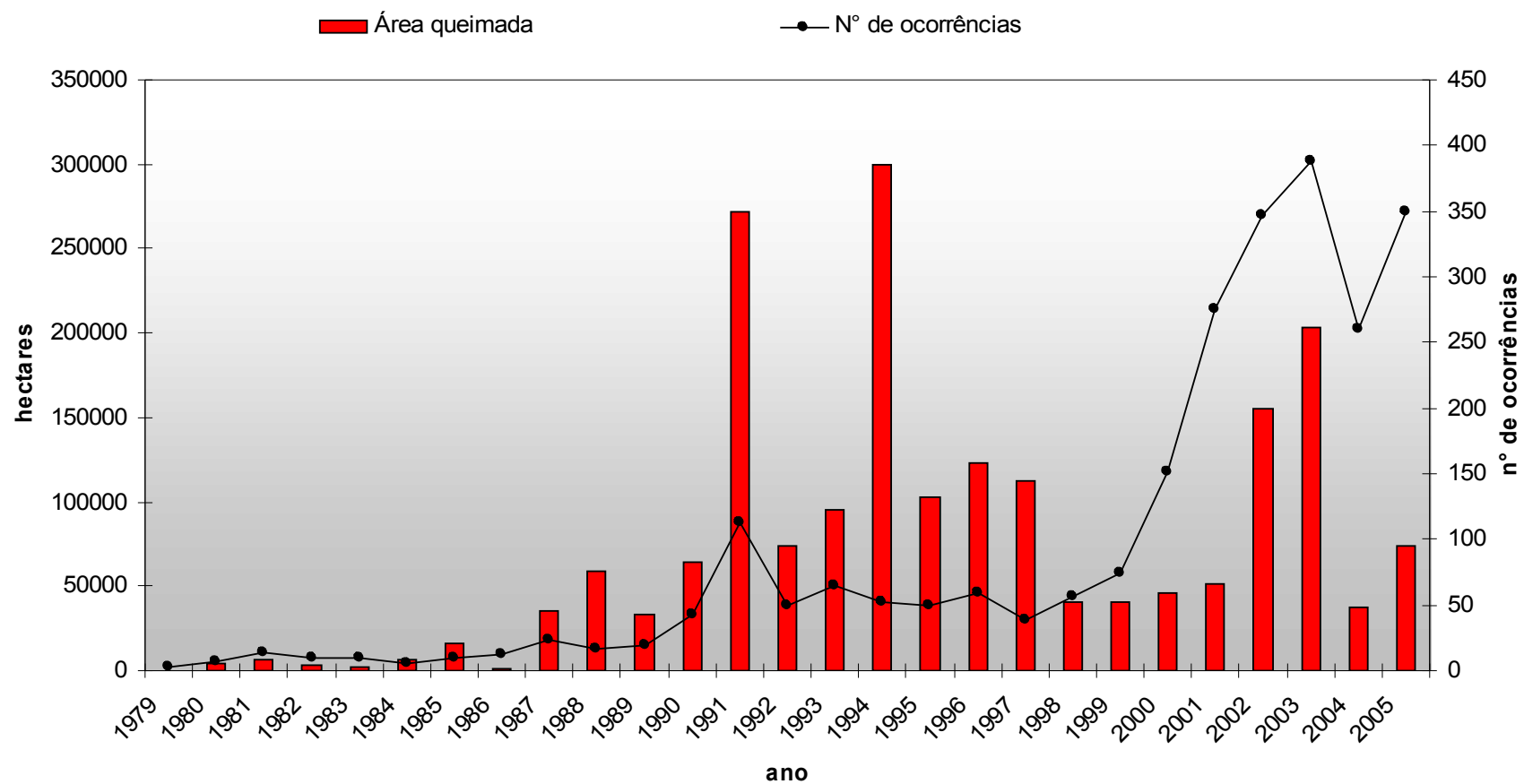


Figura 1. Número de ocorrências de incêndios e área queimada em Unidades de Conservação Federais entre 1979 e 2005.

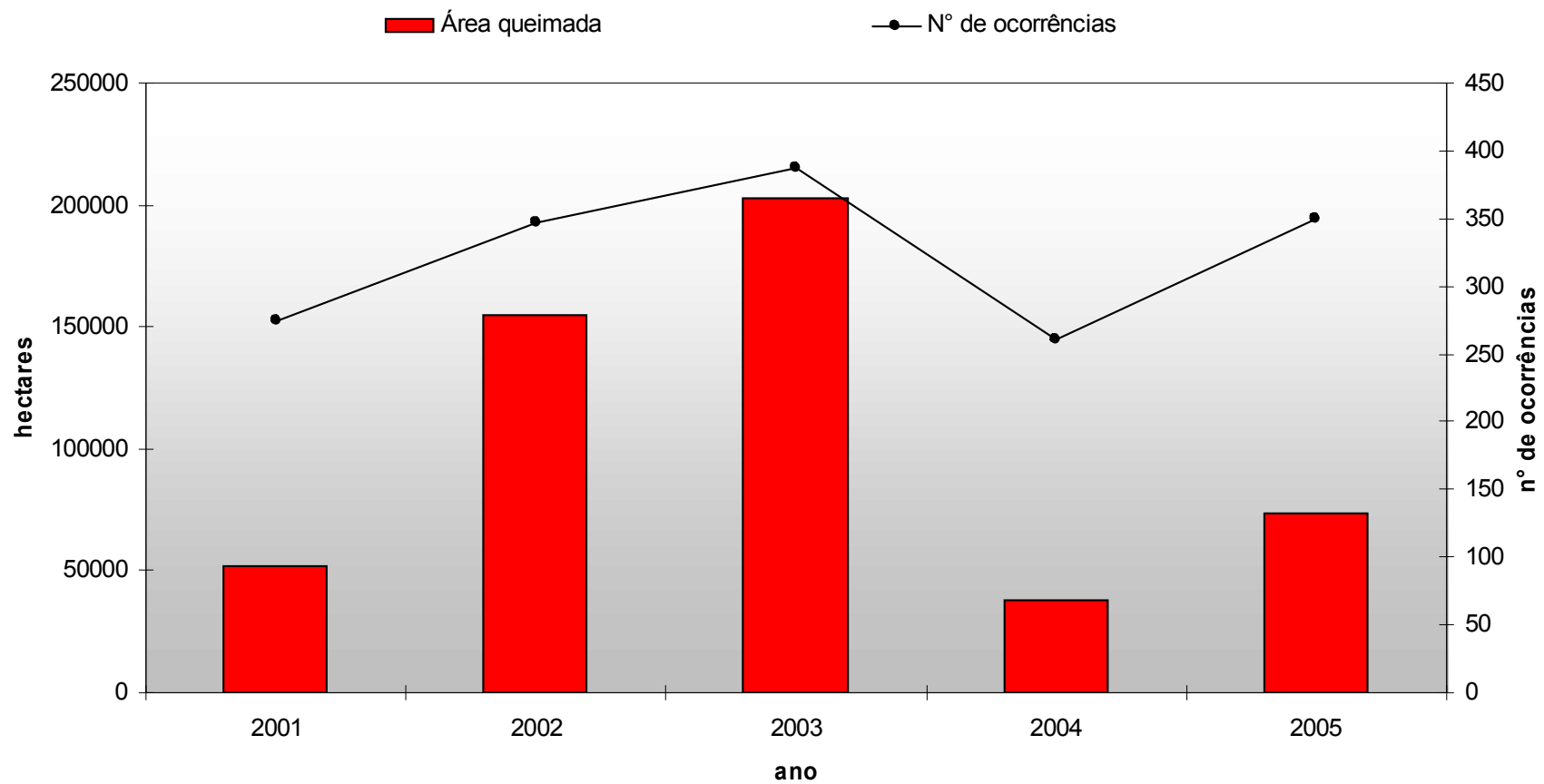


Figura 2. Número de ocorrências e área queimada em Unidades de Conservação Federais entre 2001 e 2005.

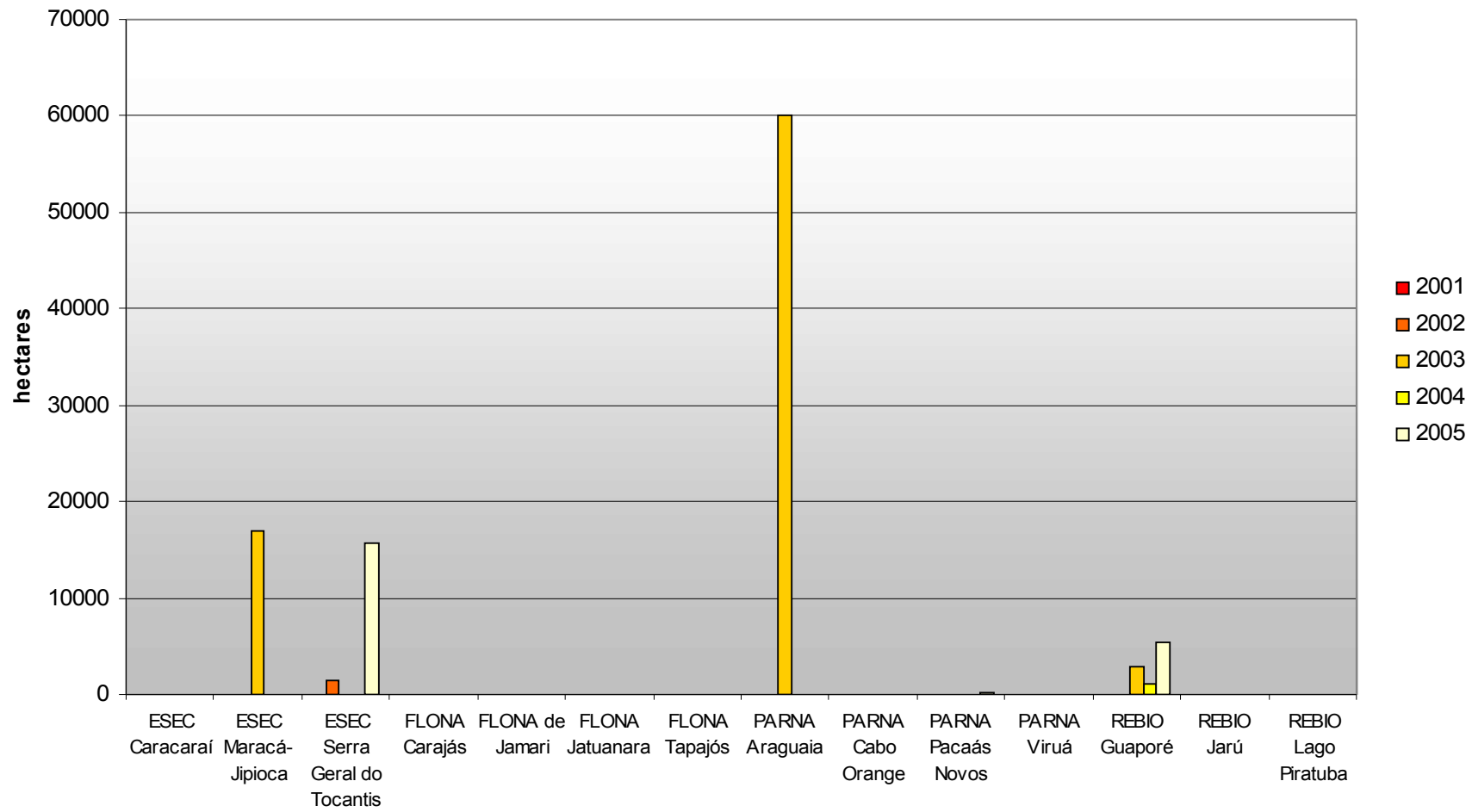


Figura 3. Área queimada por incêndios florestais em Unidades de Conservação Federais da Região Norte.

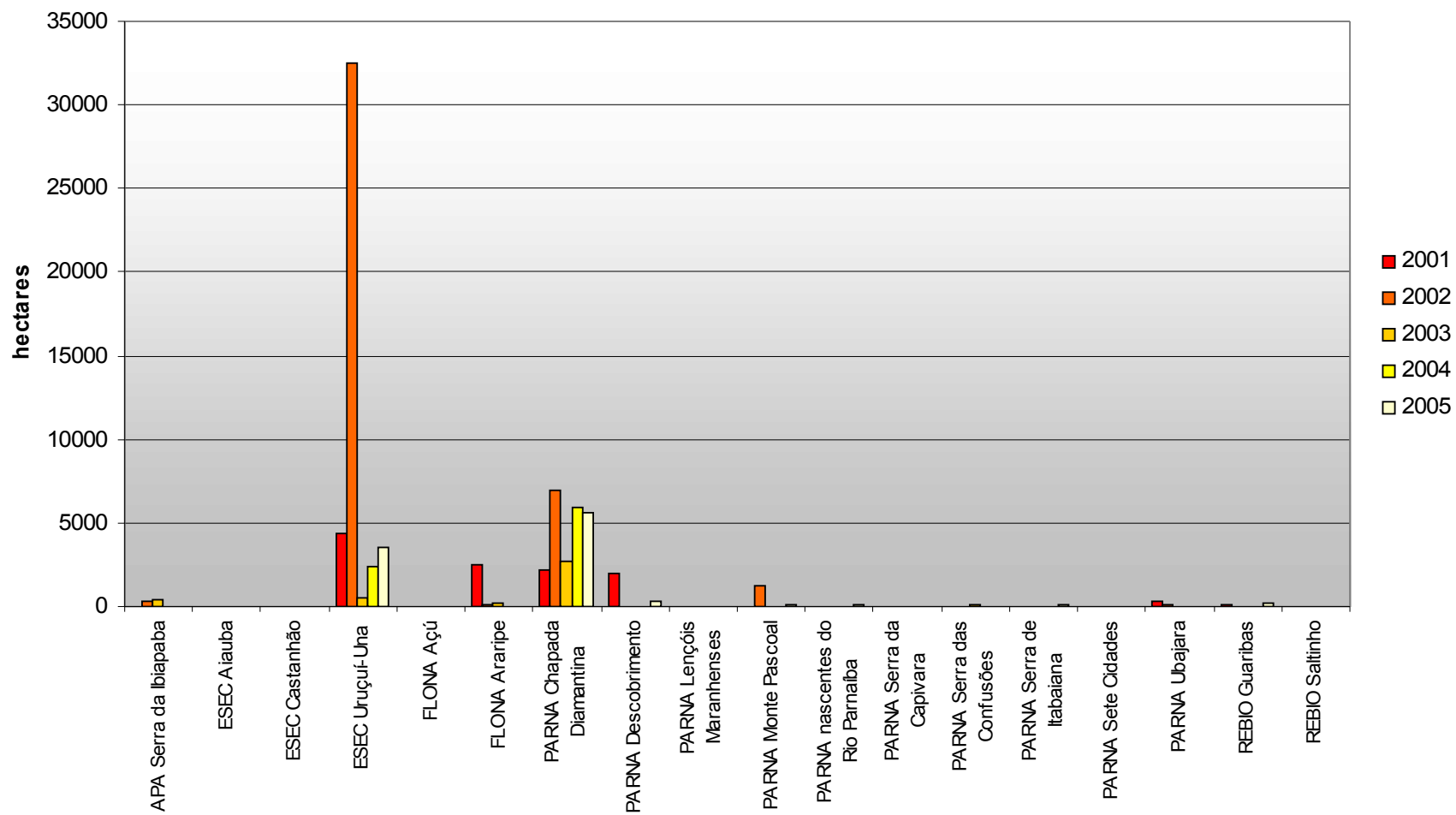


Figura 4. Área queimada por incêndios florestais em Unidades de Conservação Federais da Região Nordeste.

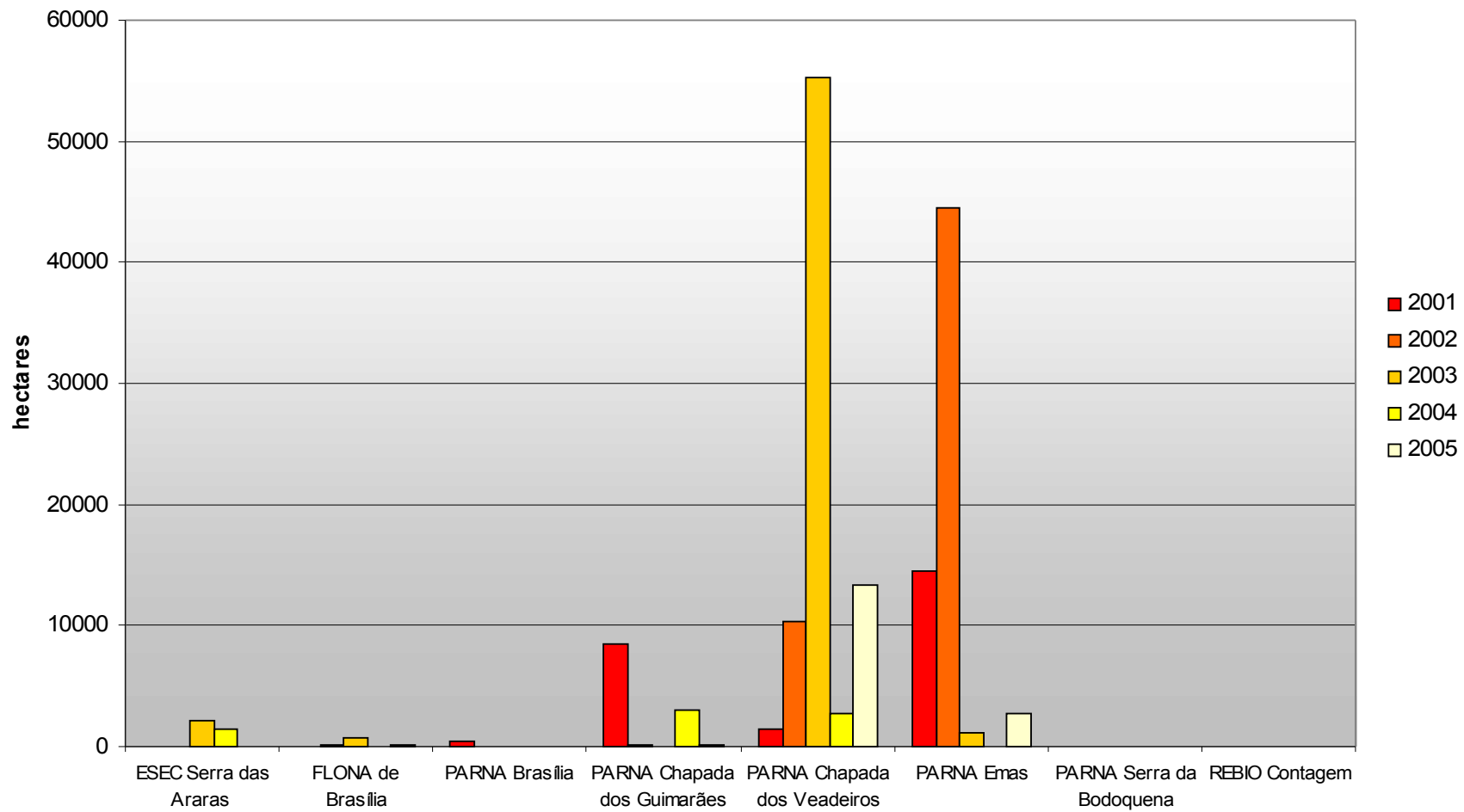


Figura 5. Área queimada por incêndios florestais em Unidades de Conservação Federais da Região Centro-oeste.

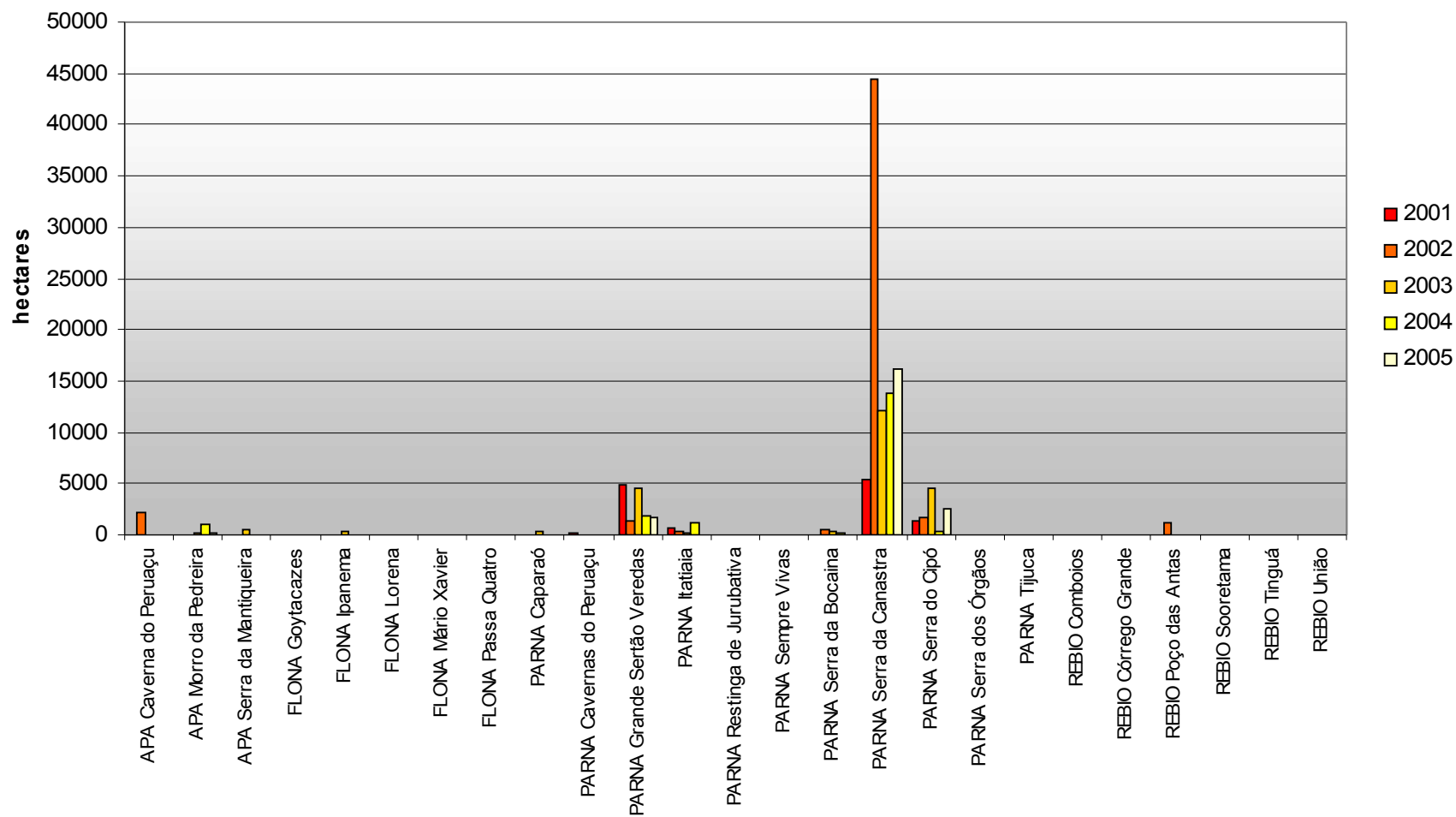


Figura 6. Área queimada por incêndios florestais em Unidades de Conservação Federais da Região Sudeste.

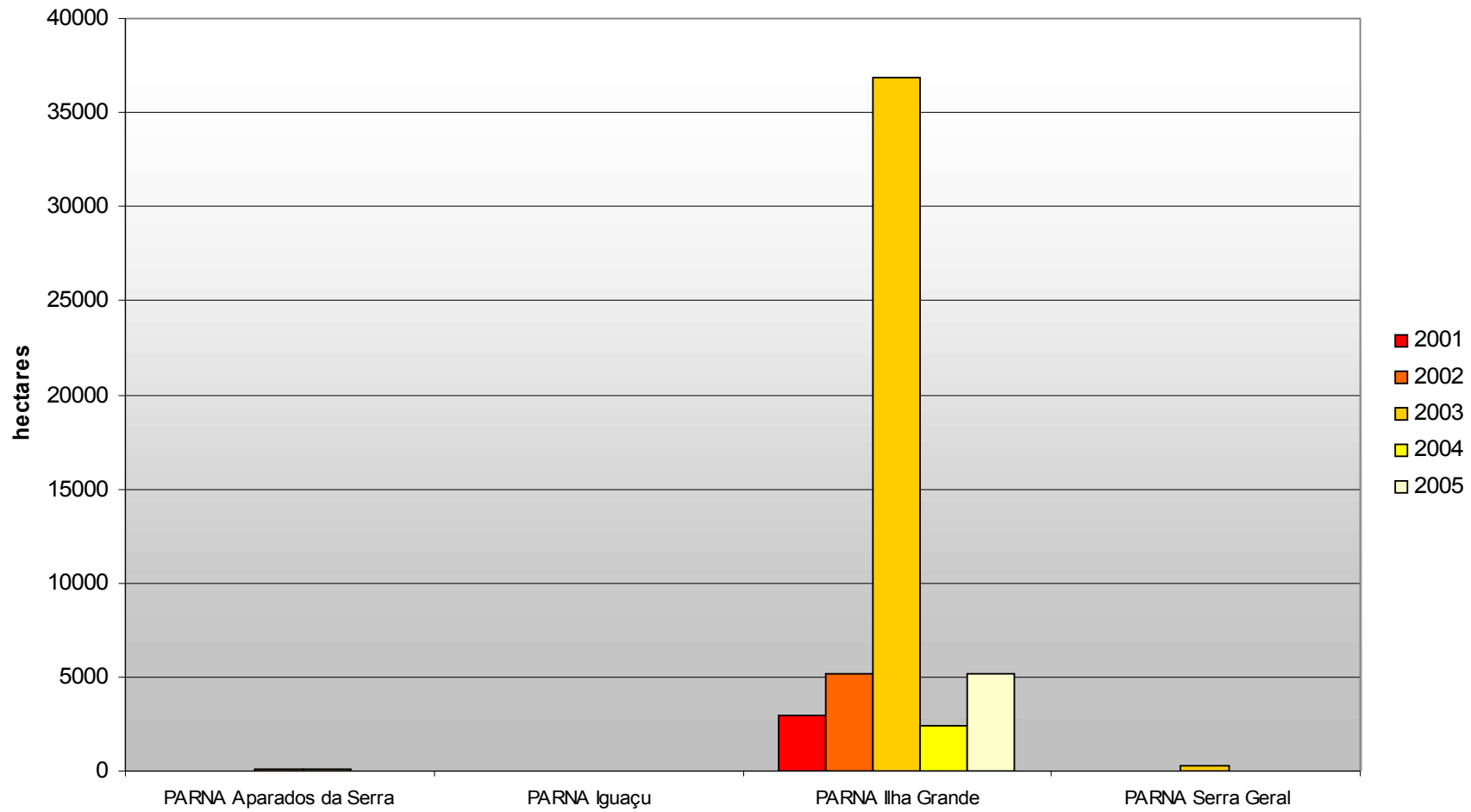


Figura 7. Área queimada por incêndios florestais em Unidades de Conservação Federais da Região Sul.

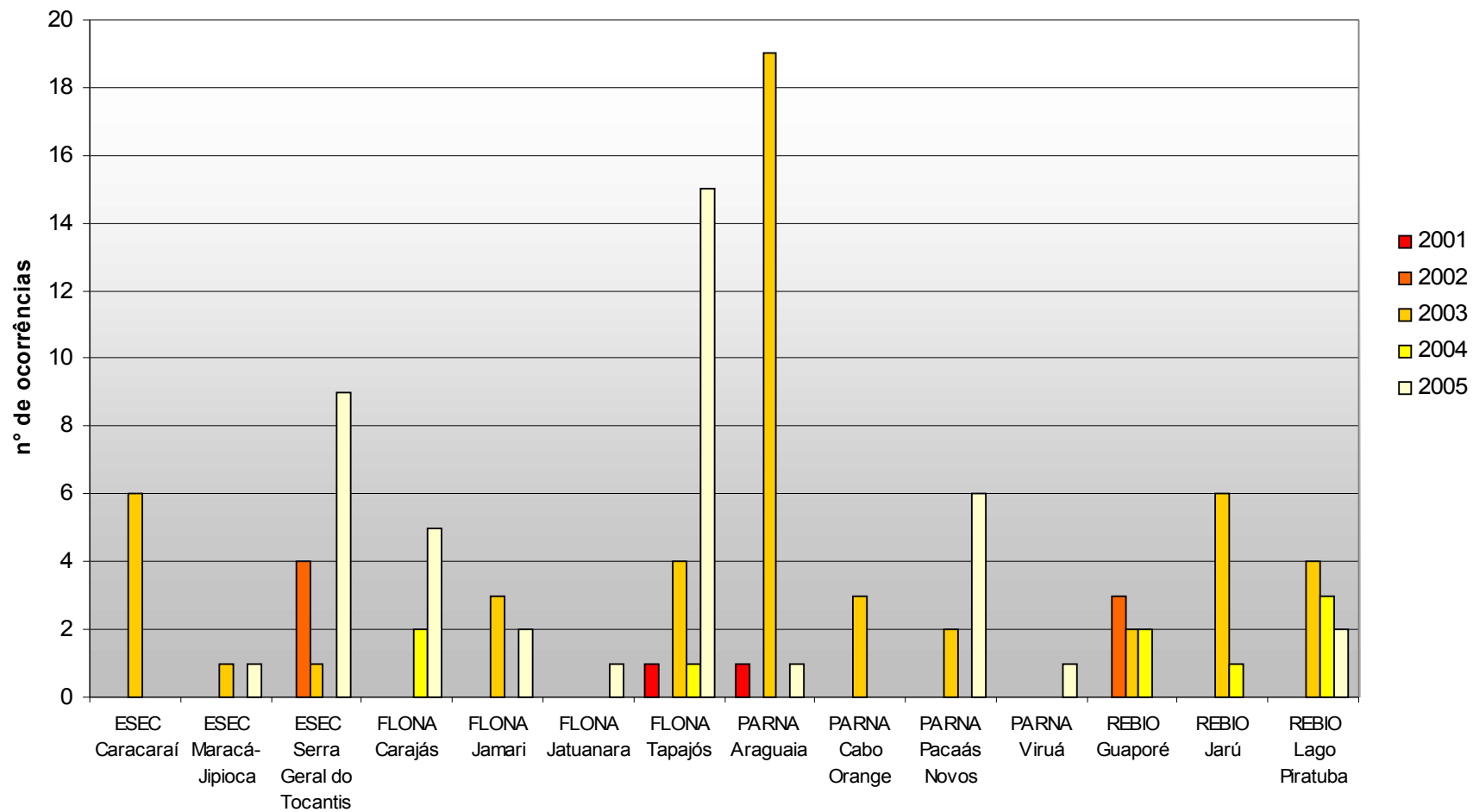


Figura 8. Ocorrências de incêndios florestais em Unidades de Conservação Federais da Região Norte.

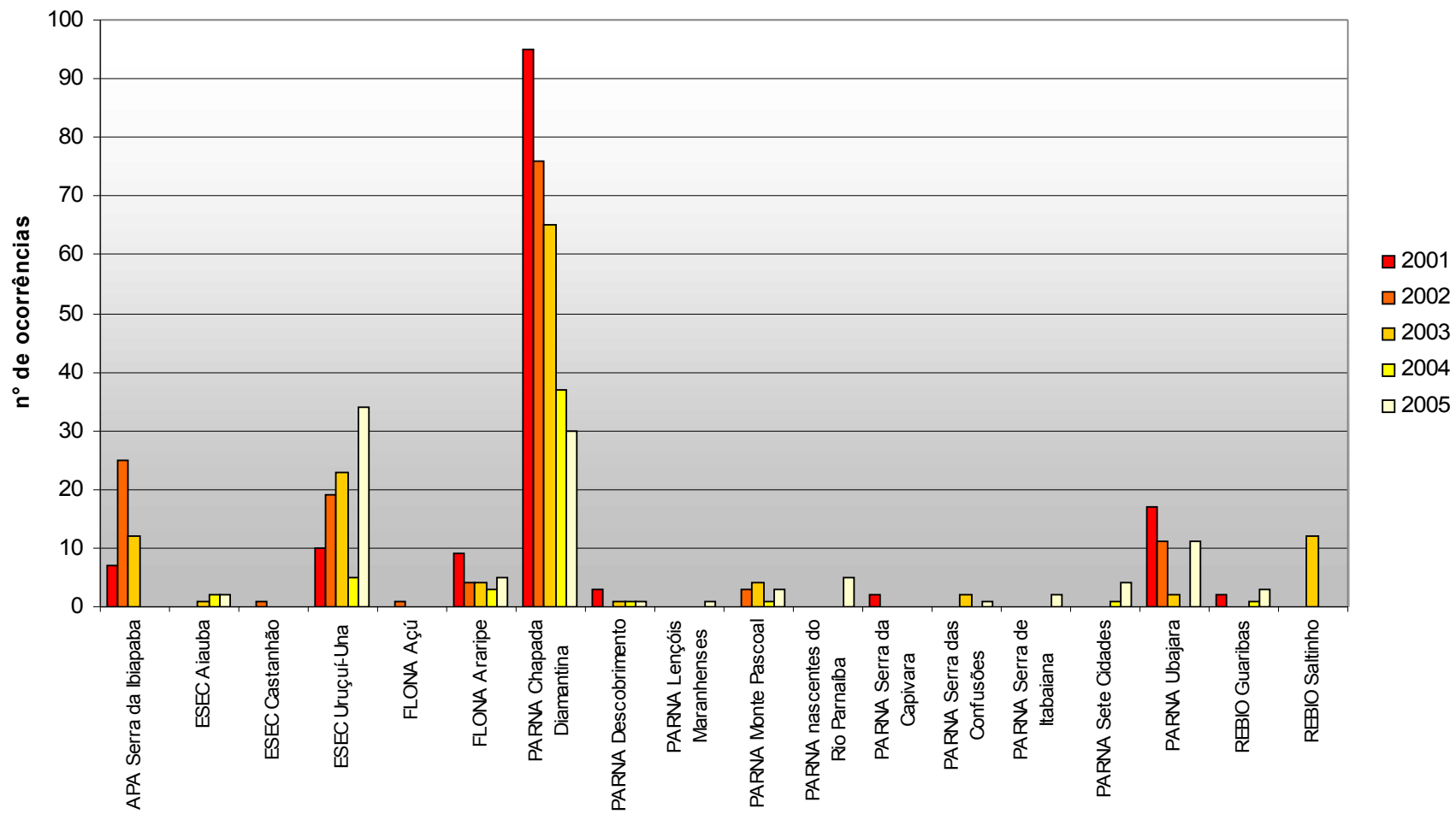


Figura 9. Ocorrências de incêndios florestais em Unidades de Conservação Federais da Região Nordeste.

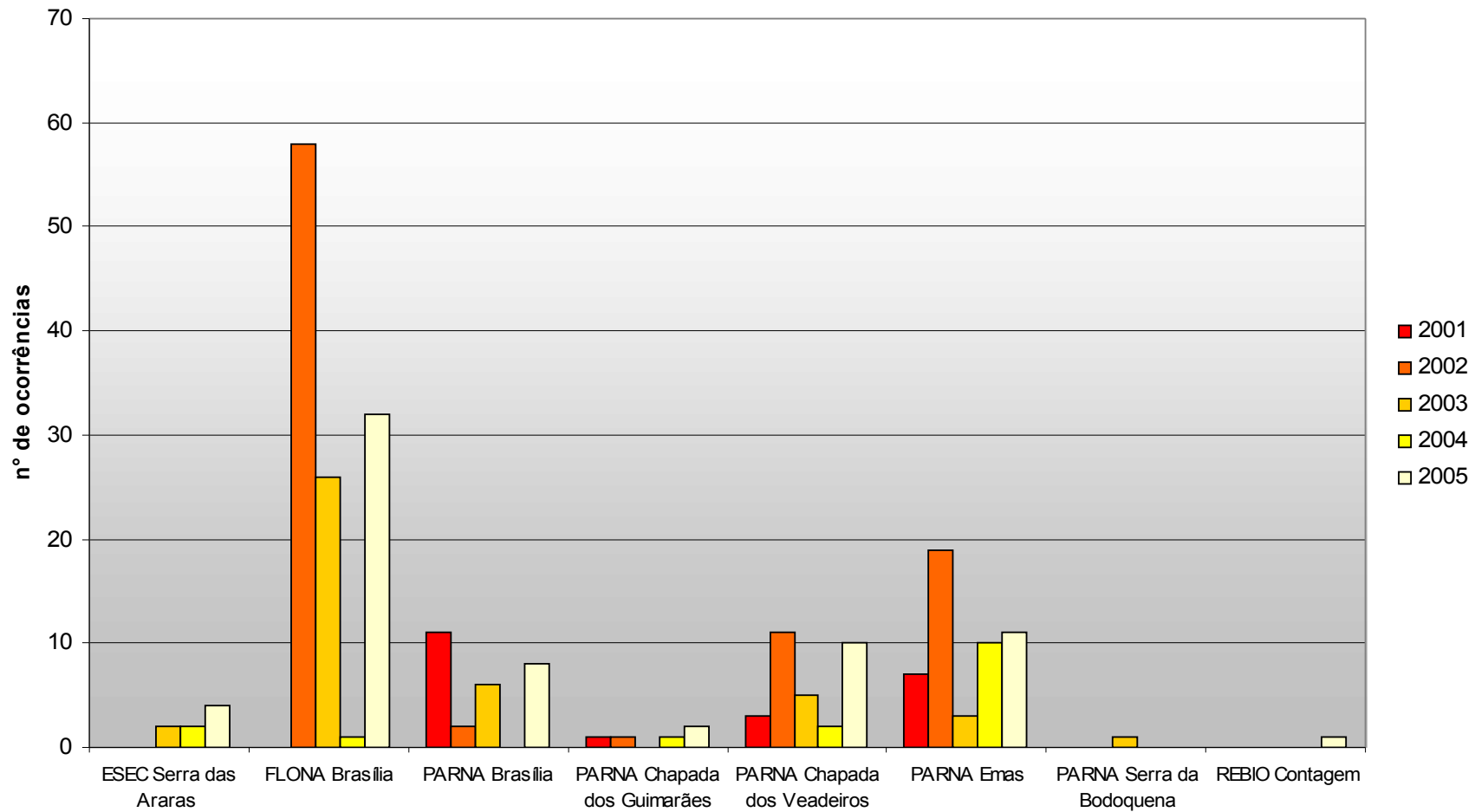


Figura 10. Ocorrências de incêndios florestais em Unidades de Conservação Federais na Região Centro-oeste.

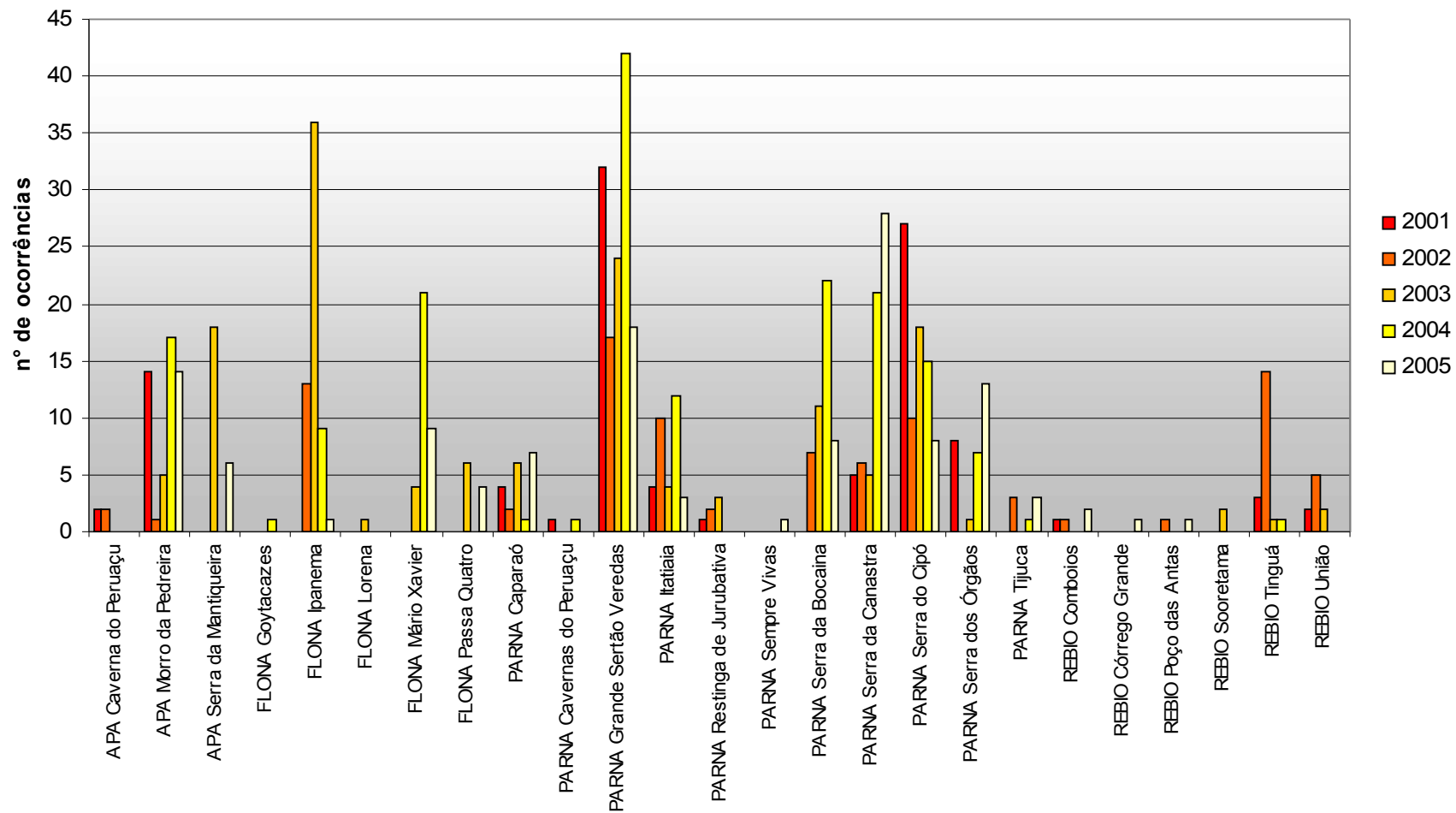


Figura 11. Ocorrências de incêndios florestais em Unidades de Conservação Federais na Região Centro-oeste.

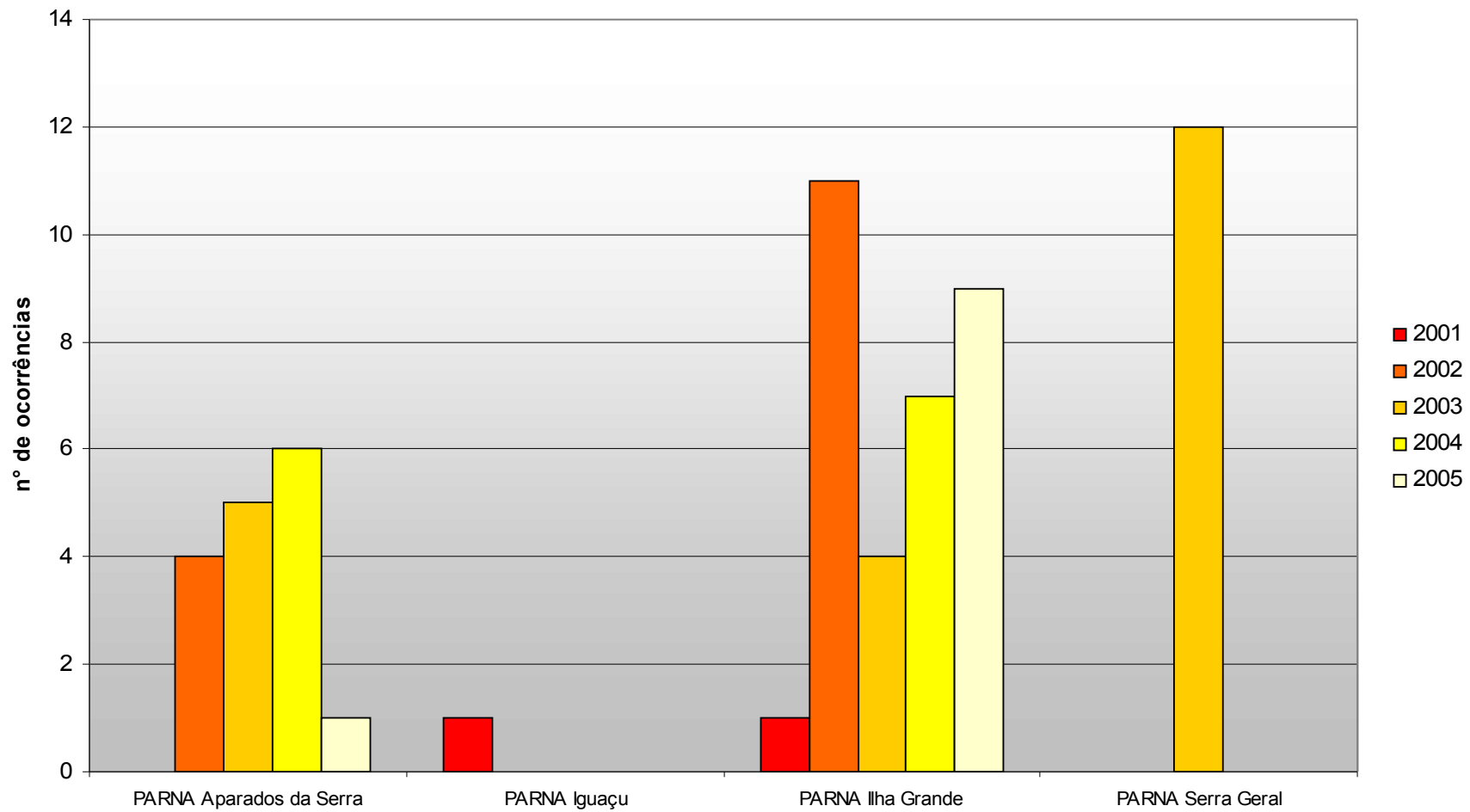


Figura 12. Ocorrências de incêndios florestais em Unidades de Conservação Federais da Região Sul.

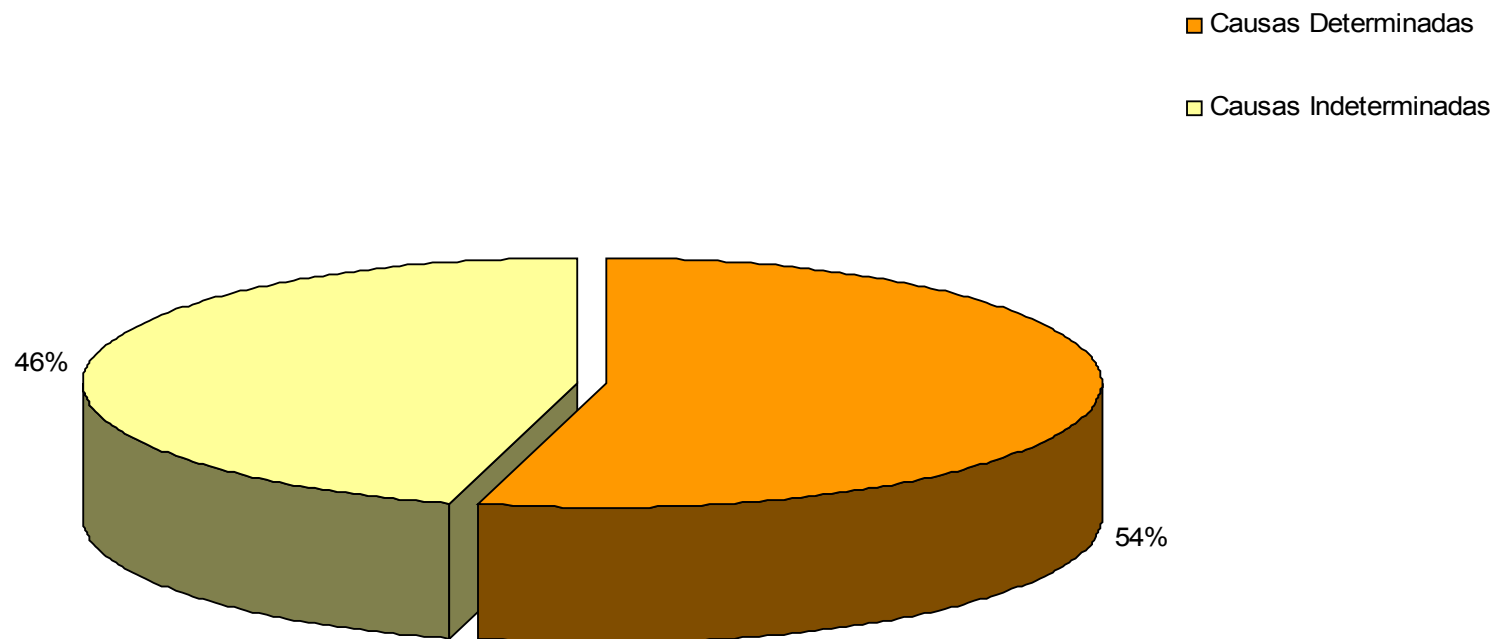


Figura 13. Porcentagem de causas determinadas e indeterminadas de incêndios florestais em Unidades de Conservação e suas Zonas de Amortecimento registradas entre 1979 e 2005.

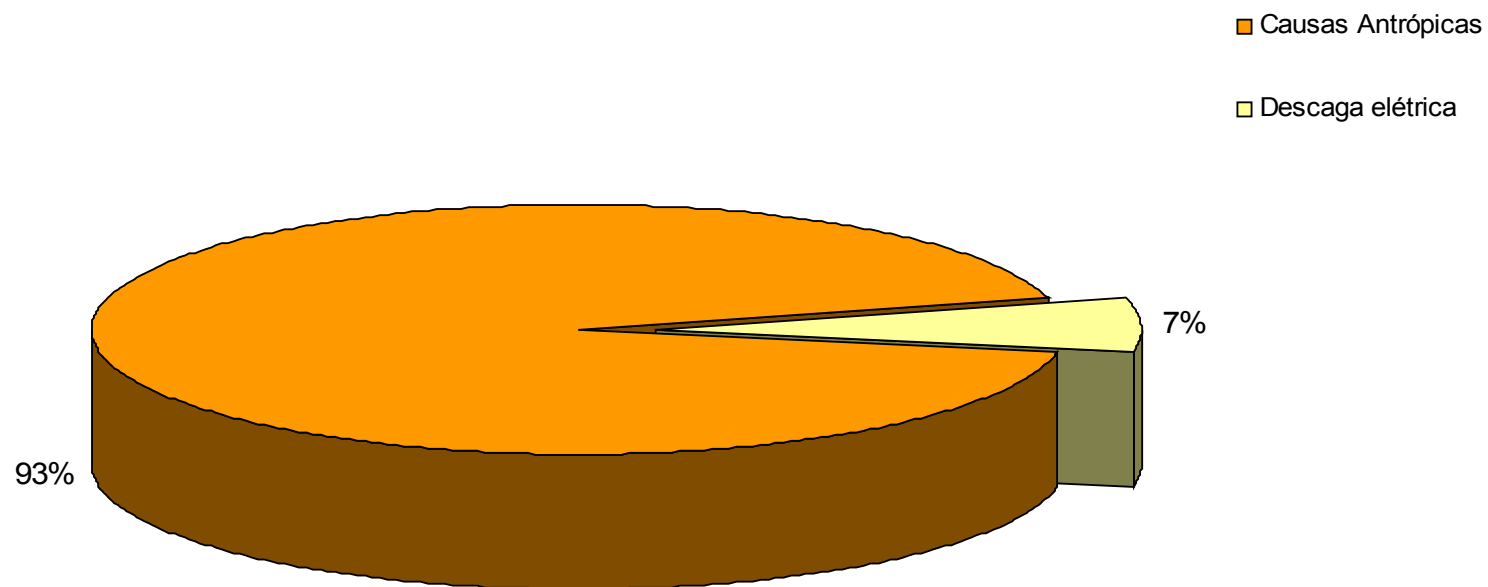


Figura 14. Porcentagem de causas naturais (descargas elétricas) e antrópicas de incêndios florestais em Unidades de Conservação registrados entre 1979 e 2005.

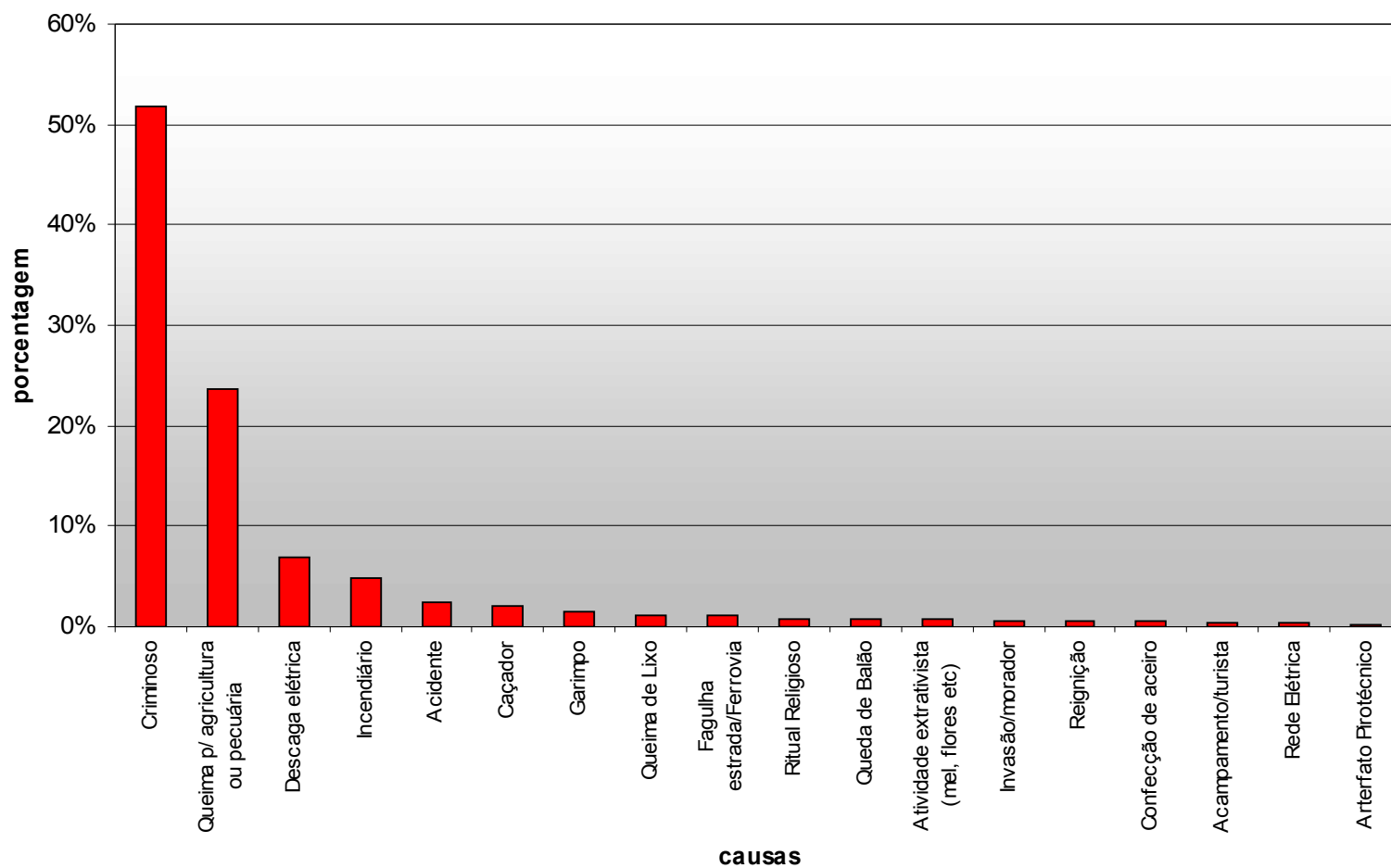


Figura 15. Principais causas determinadas de incêndios em Unidades de Conservação e suas Zonas de Amortecimento.

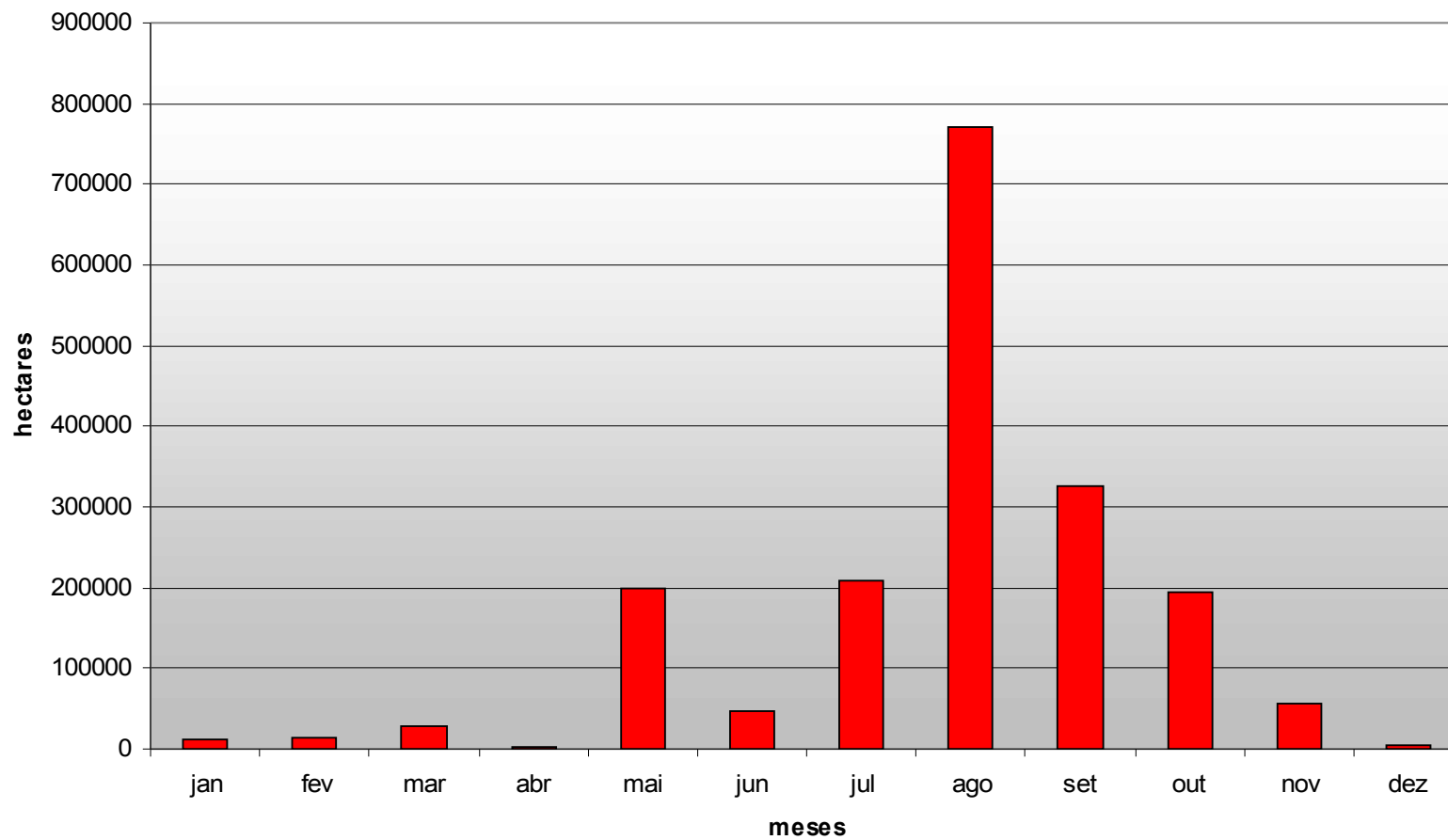


Figura 16. Área queimada por mês no interior de Unidades de Conservação Federais.

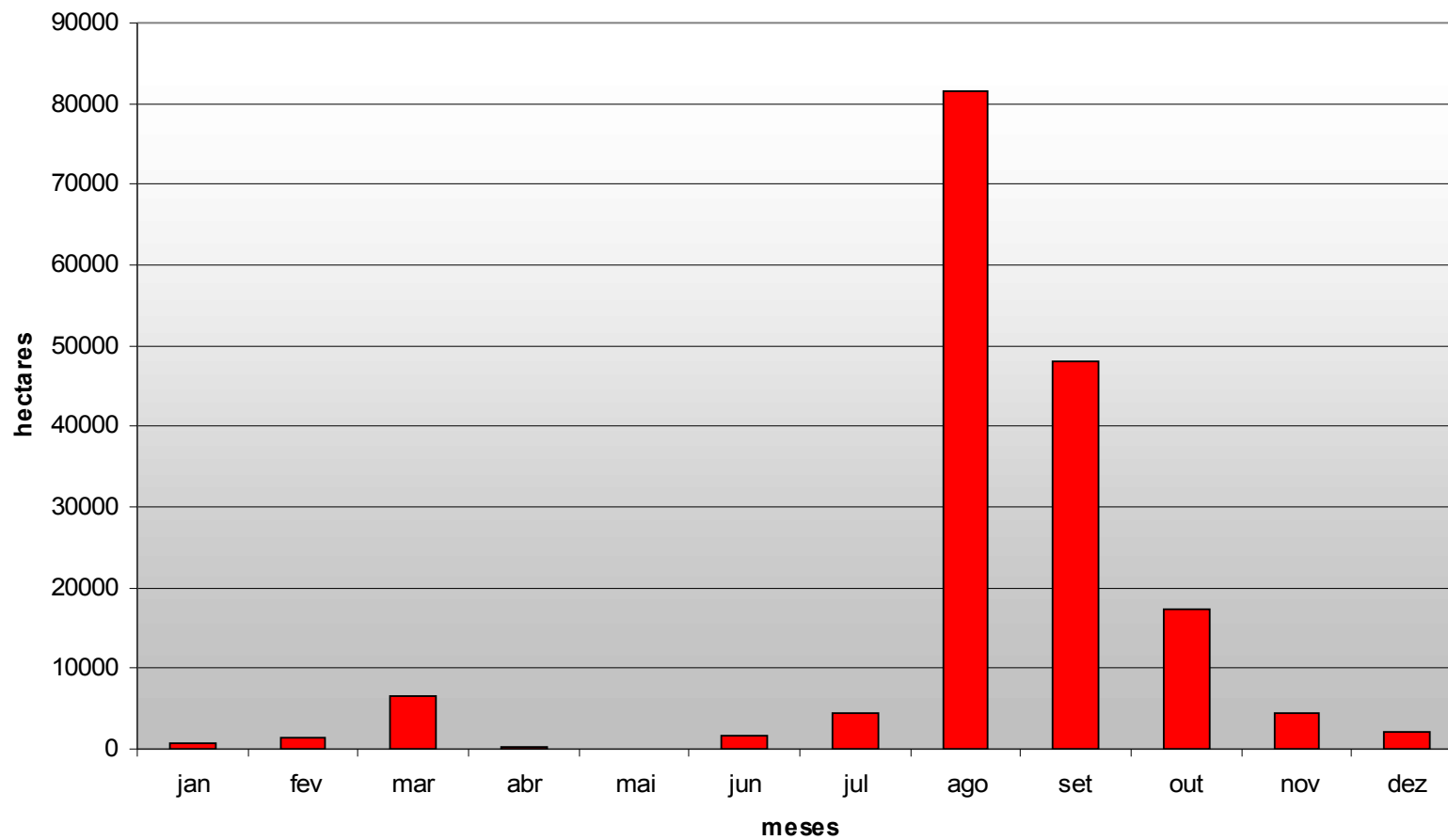


Figura 17. Área queimada por mês em Zonas de Amortecimento de Unidades de Conservação Federais.